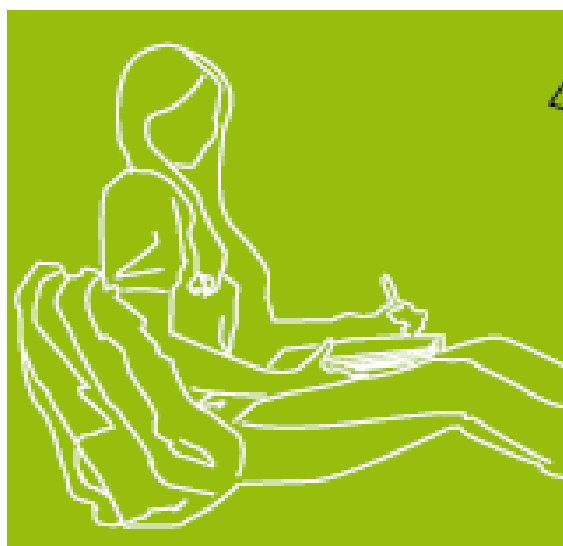
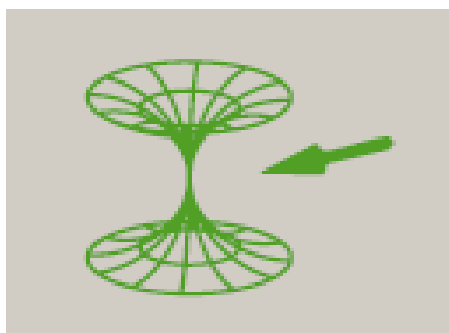


# Geografía

- BACHILLERATO
- FORMACIÓN PROFESIONAL
- CICLOS FORMATIVOS DE GRADO SUPERIOR

Examen

Criterios de Corrección y Calificación



Universidad  
del País Vasco

Euskal Herriko  
Unibertsitatea

NAZIOARTEKO  
BIKAIN TASUN  
CAMPUSA

CAMPUS DE  
EXCELENCIA  
INTERNACIONAL



Universidad del País Vasco Euskal Herriko Unibertsitatea

UNIBERTSITATERA SARTZEKO  
HAUTAPROBAK

2013ko UZTAILA

**GEOGRAFIA**

PRUEBAS DE ACCESO A LA  
UNIVERSIDAD

JULIO 2013

**GEOGRAFÍA**

***Azterketa honek bi aukera ditu. Horietako bati erantzun behar diozu.***

***Ez ahaztu azterketako orrialde bakoitzean kodea jartzea.***

Frogaren balorazio orokorra 10 puntukoa izango da:

**1. Ariketa praktikoa:** 4 puntu.

Kontuan hartuko da mapak ondo egitea eta aurkeztutako materiala ulertzea eta era egokian interpretatzea.

**2. Gai baten garapena:** 4 puntu.

Ezagutza-maila eta erlazioak egiteko gaitasuna hartuko dira kontuan.

**3. Kontzeptu geografikoen definizioa:** 2 puntu.

Kontzeptu bakoitza definitzeko, gehienez 5 lerro erabil daitezke. Definizio bakoitza 0tik 0,5era kalifikatuko da.

Kontzeptuak argi eta zehatz definitzea hartuko da kontuan.

***Este examen tiene dos opciones. Debes contestar a una de ellas.***

***No olvides incluir el código en cada una de las hojas de examen.***

La valoración total de la prueba será de 10 puntos que se repartirán del siguiente modo:

**1. Prueba práctica:** valoración 4 puntos

Se valorará la correcta elaboración de los mapas, y la comprensión y correcta interpretación del material presentado.

**2. Desarrollo de un tema:** valoración 4 puntos

Se valorará el nivel de conocimientos y la capacidad para establecer relaciones

**3. Definición de conceptos geográficos:** valoración 2 puntos.

Deben ser definidos en una extensión que no sobrepase las 5 líneas. Cada definición se valorará de 0 a 0,5 puntos.

Se valorará la claridad y precisión de las definiciones.



Universidad del País Vasco Euskal Herriko Unibertsitatea

UNIBERTSITATERA SARTZEKO HAUTAPROBAK

2013ko UZTAILA

**GEOGRAFIA**

**OPCIÓN A**

PRUEBAS DE ACCESO A LA UNIVERSIDAD

JULIO 2013

**GEOGRAFÍA**

1. Comentario del mapa litológico de España. (4 puntos)



2. Evolución e importancia actual de la actividad turística en la Comunidad Autónoma del País Vasco. (4 puntos)

3. Definición de los siguientes conceptos (extensión máxima 5 líneas):

- Cuenca sedimentaria (0,5 puntos)
- Esperanza de vida (0,5 puntos)
- Movimientos pendulares (0,5 puntos)
- Paisaje agrario (0,5 puntos)



Universidad  
del País Vasco

Euskal Herriko  
Unibertsitatea

UNIBERTSITATERA SARTZEKO  
HAUTAPROBAK

2013ko UZTAILA

**GEOGRAFIA**

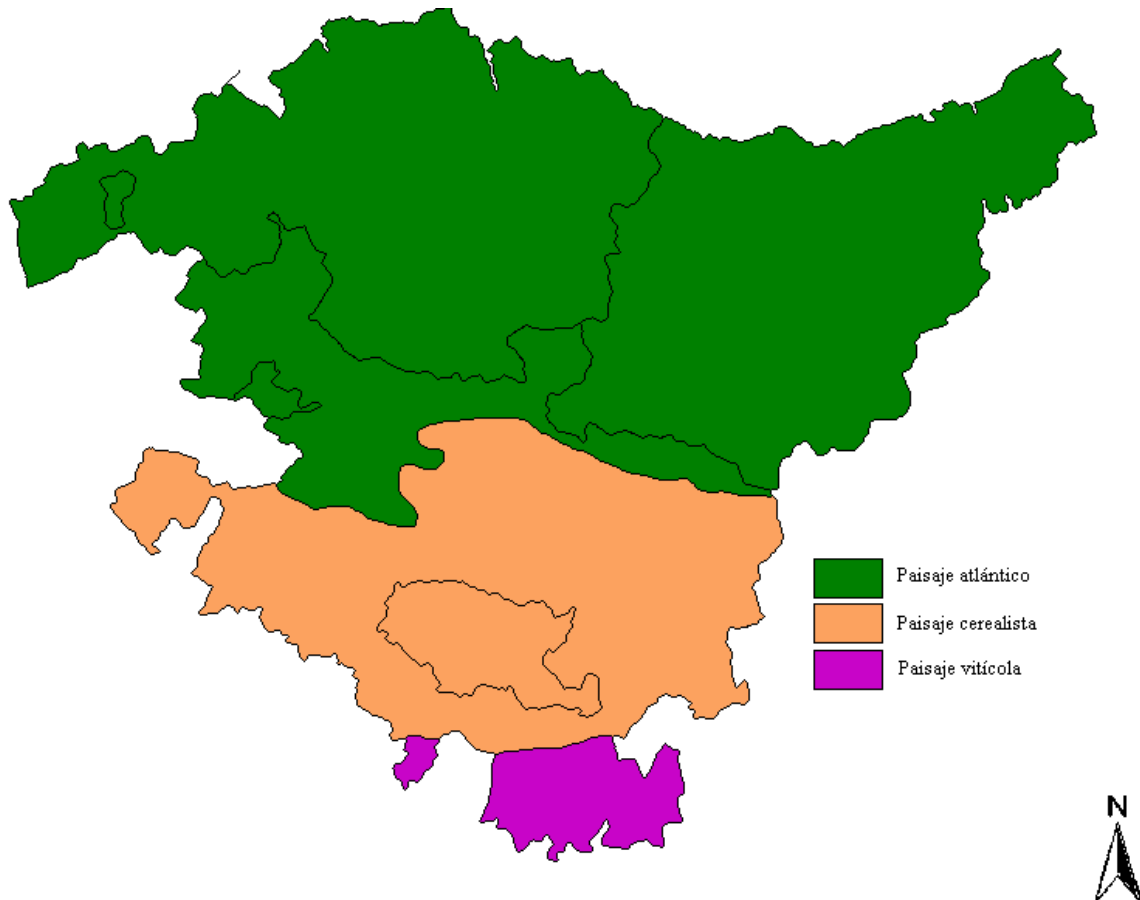
**OPCIÓN B**

PRUEBAS DE ACCESO A LA  
UNIVERSIDAD

JULIO 2013

**GEOGRAFÍA**

1. Comentario del mapa de paisaje agrarios de la C. A. del País Vasco.  
(4 puntos)



2. La estructura urbana: El casco antiguo, el ensanche y la periferia. (4 puntos)

3. Definición de los siguientes conceptos (extensión máxima 5 líneas):

- Centro de acción (anticiclón y borrasca) (0,5 puntos)
- Vegetación potencial (0,5 puntos)
- Población activa (0,5 puntos)
- CBD (Central Business District) (0,5 puntos)



## CRITERIOS DE CORRECCIÓN Y CALIFICACIÓN ZUZENTZEKO ETA KALIFIKATZEKO IRIZPIDEAK

### GEOGRAFÍA

La valoración de las pruebas del examen, práctica, teoría y definición de conceptos, tiene que ajustarse al enunciado de las preguntas.

#### Criterios generales

Se valorará especialmente:

- claridad de conceptos
- madurez y corrección de la expresión escrita
- capacidad de relación
- capacidad de jerarquizar elementos y factores
- estructuración ordenada de las respuestas
- la relación real de los comentarios con los mapas o figuras y la concreción en las localizaciones cartográficas
- nivel de conocimientos

#### Criterios específicos

### OPCIÓN A

#### 1ª pregunta (práctica): puntuación de 0 a 4

Se valorara:

- Que el comentario se centre en lo que se representa en el mapa; son los hechos cartográficos los que deben ser comentados y valorados de acuerdo con el conocimiento teórico que se tenga de este tema
- De cada área hay que hacer referencia a: Localización, materiales y características y formas de relieve resultantes.

**Área silícea:** integrada por rocas del precámbrico y era primaria.

- a) Localización: en el oeste peninsular incluyendo la parte occidental de la Cordillera Cantábrica (macizo Asturiano), la Cordillera Central, Los Montes de Toledo y Sierra Morena. Otras zonas silíceas se localizan en restos de macizos antiguos: eje de los Pirineos, sector noroeste de la Ibérica, mitad norte de la Cordillera Costero Catalana, Penibética.
- b) Material predominante: granito y rocas metamórficas (neis, cuarcitas, pizarras metamórficas);
- c) Formas de relieve: tipos de relieve resultantes de la alteración del granito (berrocales)

**Área caliza:** rocas de la era secundaria plegadas en el terciario.

- a) Localización: Prepirineos, Montes Vascos, sector oriental de la cordillera Cantábrica, Sistema Ibérico, mitad sur de la Cordillera Costero Catalana, Subbéticas;
- b) Material predominante: calizas;
- c) Formas de relive: relieve cárstico (lapiaces, poljés, dolinas..)

**Área arcillosa:** integrada por rocas sedimentarias del terciario y cuaternario.

- a) Localización: depresiones de las submesetas norte y sur, depresiones del Ebro y Guadalquivir, llanuras costeras mediterráneas;



## CRITERIOS DE CORRECCIÓN Y CALIFICACIÓN ZUZENTZEKO ETA KALIFIKATZEKO IRIZPIDEAK

- b) Material predominante: arcilla;
- c) Formas de relieve: cárcavas y badlands.

### 2ª pregunta (teoría): puntuación de 0 a 4

Se valorará el tratamiento de los siguientes aspectos:

- a) a) Potencialidades y recursos turísticos (naturales y culturales);
- b) Oferta turística: plazas hoteleras y restauración;
- c) Demanda turística: origen de los visitantes; estancia media del visitante;
- d) Modalidades y áreas turísticas:
  1. Costero, turismo estival, importancia de la costa guipuzcoana –Donosti-San Sebastián, Zarautz, Hondarribia-;
  2. Rural y deportivo: importancia del agroturismo; ligado a espacios protegidos (parques naturales, reserva de Urdaibai)
  3. Cultural, de Congresos y de Negocios: en las capitales provinciales especialmente; incremento del turismo cultural en la Rioja Alavesa.

### 3ª pregunta (definición de conceptos): puntuación 0/0,5 cada concepto

Se tendrá en cuenta la capacidad de síntesis ya que las definiciones no deben sobrepasar las 5 líneas.

Las definiciones de estos conceptos pueden diferir de las que aquí se expresan y ser igualmente válidas. A modo de orientación no excluyente sirvan de guía las siguientes definiciones:

**Cuenca sedimentaria:** área de subsidencia (de hundimiento) en donde se produce una acumulación de materiales sedimentarios productos de la erosión

**Esperanza de vida:** Estimación del promedio de años que vivirá una generación de mantenerse constante las condiciones de mortalidad del año de nacimiento de dicha generación.

**Movimientos pendulares:** Desplazamiento de la población de ida y vuelta con una periodicidad determinada. Generalmente hacen referencia a los desplazamientos diarios de la población entre la vivienda y el lugar de trabajo.

**Paisaje agrario:** Paisaje modelado por la cultura agropecuaria y forestal de los grupos humanos.



## CRITERIOS DE CORRECCIÓN Y CALIFICACIÓN ZUZENTZEKO ETA KALIFIKATZEKO IRIZPIDEAK

### OPCIÓN B

#### 1ª pregunta (práctica): puntuación de 0 a 4

Para cada paisaje se comentará su localización, medio físico (clima, relieve), estructuras agrarias y usos del espacio rural.

- Los paisajes atlánticos: en la vertiente cantábrica. Clima oceánico; relieve accidentado. Poblamiento disperso. Explotación agraria de escasa dimensión y organizada en torno al caserío; parcelación y cercas. Cultivos forrajeros y hortícolas; predominio prático y forestal. Ganadería bovina y ovina. Agricultura a tiempo parcial. Algunas zonas del norte de Álava se han atlantizado y tienen usos similares a las tierras de la vertiente cantábrica
- Paisajes de la vertiente mediterránea: diferenciar el paisaje cerealista (comarcas centrales de Álava, de clima suboceánico) y el vitícola (Rioja Alavesa, clima mediterráneo del interior). Topografía más suave. Agricultura de regadío.
- Comarcas centrales de Álava: poblamiento concentrado, en pequeñas aldeas. Explotación mayor; concentración parcelaria; Usos agrícolas (en zonas llanas) y forestales (en el monte). Cultivos de cereales, patata, remolacha azucarera.
- Rioja Alavesa: poblamiento concentrado en pueblos de mayor tamaño. Explotación pequeña. Predominio de la vid, denominación de origen calificada.

#### 2ª pregunta (teoría): puntuación 0/4

Se valorará la relación de las distintas áreas urbanas de morfología y funciones diferenciadas con sus características, evolución y problemática.

- a) Casco antiguo
  - herencia histórica
  - diversidad de planos
  - modificaciones del Renacimiento, Barroco, Ilustración, época industrial
  - problemática de saturación, deterioro, segregación, problemas sociales, etc.
  - políticas de rehabilitación
- b) Ensanche
  - ensanche burgués: plano en cuadrícula, morfología edificatoria, función residencial burguesa.
  - sede de funciones centrales de la ciudad (CBD)
  - decremento de la función residencial
- c) Periferia
  - barrios residenciales: tipologías y segregación social
  - áreas residenciales de baja densidad (unifamiliares, adosados)
  - áreas industriales periféricas: polígonos industriales, nuevos espacios industriales
  - áreas comerciales, de equipamiento y estructuras.



## CRITERIOS DE CORRECCIÓN Y CALIFICACIÓN ZUZENTZEKO ETA KALIFIKATZEKO IRIZPIDEAK

---

### **3ª pregunta (definición de conceptos): puntuación 0/0,5 cada concepto**

Se tendrá en cuenta la capacidad de síntesis ya que las definiciones no deben sobrepasar las 5 líneas.

Las definiciones de estos conceptos pueden diferir de las que aquí se expresan y ser igualmente válidas. A modo de orientación no excluyente sirvan de guía las siguientes definiciones:

**Centro de acción (anticiclón y borrasca):** Centro de alta (anticiclón) y baja presión (borrasca) que se localiza con frecuencia estadística en un área geográfica determinada y dirige los flujos y las masas de aire de su entorno.

**Vegetación potencial:** Vegetación que de forma natural, sin intervención humana, debería crecer en una zona determinada.

**Población activa:** Personas que suministran mano de obra para la producción de bienes y servicios o están disponibles y en condiciones de incorporarse a dicha producción.

**CBD:** Central Business District, sector central de una ciudad con una gran concentración comercial y de comercio especializado y fuerte presencia de actividades financieras.